



DIAGNOZA SŁUŻĄCA DELIMITACJI OBSZARU ZDEGRADOWANEGO I OBSZARU REWITALIZACJI NA TERENIE GMINY NIEDRZWICA DUŻA

Raport z konsultacji społecznych

SPIS TREŚCI

1. PODSTAWA PRAWNA	3
2. CEL KONSULTACJI	3
3. TERMINY KONSULTACYJNE.....	3
4. INTERESARIUSZE KONSULTACJI	4
5. FORMY KONSULTACJI	4
6. ANKIETA KONSULTACYJNA.....	6
7. KONSULTACJE PISEMNE	14
8. WYWIAD TELEFONICZNY Z WYBRANYMI SOŁTYSAMI Z OR.....	17
9. PODSUMOWANIE	17

1. PODSTAWA PRAWNA

Na podstawie art. 30 ust. 1 ustawy z dnia 8 marca 1990 r. o samorządzie gminnym (t.j. Dz.U. 2024 poz. 1465) oraz § 3 ust. 1 pkt. 1 § 8 Uchwały nr XVII/124/12 Rady Gminy Niedzwica Duża (Dz. Urz. Woj. Lub. z 2012 r. poz. 2681), w związku z art. 5 ust. 1, art. 8 ust. 1 i art. 11 ust. 3 ustawy o rewitalizacji (t.j. Dz.U. 2024 poz. 278) zarządzono konsultacje w sprawie: projektu Uchwały dotyczącej wyznaczenia obszaru zdegradowanego i obszaru rewitalizacji na terenie Gminy Niedzwica Duża.

2. CEL KONSULTACJI

Celem konsultacji społecznych projektu Uchwały dotyczącej wyznaczenia obszaru zdegradowanego i obszaru rewitalizacji na terenie Gminy Niedzwica Duża wraz z załącznikami było w szczególności:

- 1) poznanie potrzeb i oczekiwań interesariuszy oraz dążeniu do spójności planowanych działań z tymi potrzebami i oczekiwaniami;
- 2) prowadzenie, skierowanych do interesariuszy, działań edukacyjnych i informacyjnych o procesie rewitalizacji, w tym o istocie, celach, zasadach prowadzenia rewitalizacji, wynikających z ustawy, oraz o przebiegu tego procesu;
- 3) inicjowanie, umożliwianie i wspieranie działań służących rozwijaniu dialogu między interesariuszami oraz ich integracji wokół rewitalizacji;
- 4) zapewnienie udziału interesariuszy w przygotowaniu dokumentów dotyczących rewitalizacji, w szczególności gminnego programu rewitalizacji;
- 5) wspieranie inicjatyw zmierzających do zwiększania udziału interesariuszy w przygotowaniu i realizacji gminnego programu rewitalizacji;
- 6) zapewnienie w czasie przygotowania, prowadzenia i oceny rewitalizacji możliwości wypowiedzenia się przez interesariuszy.

3. TERMINY KONSULTACYJNE

Zgodnie z ustawą o rewitalizacji konsultacje zostały przeprowadzone na terenie Gminy Niedzwica Duża w terminie od dnia 22 listopada 2024 r. do dnia 27 grudnia 2024 r.

4. INTERESARIUSZE KONSULTACJI

Zgodnie z ustawą o rewitalizacji interesariuszami rewitalizacji, byli w szczególności:

- 1) mieszkańcy obszaru rewitalizacji oraz właściciele, użytkownicy wieczysti nieruchomości i podmioty zarządzające nieruchomościami znajdującymi się na tym obszarze, w tym spółdzielnie mieszkaniowe, wspólnoty mieszkaniowe, społeczne inicjatywy mieszkaniowe i towarzystwa budownictwa społecznego;
- 2) mieszkańcy gminy inni niż wymienieni w pkt 1;
- 3) podmioty prowadzące lub zamierzające prowadzić na obszarze gminy działalność gospodarczą;
- 4) podmioty prowadzące lub zamierzające prowadzić na obszarze gminy działalność społeczną, w tym organizacje pozarządowe i grupy nieformalne;
- 5) jednostki samorządu terytorialnego i ich jednostki organizacyjne;
- 6) organy władzy publicznej;
- 7) podmioty, inne niż wymienione w pkt 6, realizujące na obszarze rewitalizacji uprawnienia Skarbu Państwa

5. FORMY KONSULTACJI

Zgodnie z zapisami ustawy o rewitalizacji, spośród wskazanych form konsultacji wybrano następujące:

- a) konsultacje pisemne – na podstawie formularza dostępnego w Urzędzie Gminy Niedrzwica Duża, ul. Lubelska 30 lub formularza dostępnego w na stronie internetowej gminy.
- b) ankietę internetową dostępną pod poniższym linkiem:
<https://docs.google.com/forms/d/1v4NRAVFXq862Bkjt3KzkPUB1rgsY-yDCjkReFXTZ3HU>
- c) zbieranie uwag ustnych do protokołu po wcześniejszym umówieniu wizyty w Urzędzie Gminy Niedrzwica Duża, od poniedziałku do piątku w godz. 7:30-15:00,
- d) otwarte spotkanie konsultacyjne, które odbyło się w dniu 11 grudnia 2024 roku, w godz. 16:30-18:00, w budynku Gminnego Ośrodka Kultury, Sportu i Rekreacji w Niedrzwicy Dużej, ul. Lubelska 10.

Opinie w sprawie projektu Uchwały oraz załączników można przysyłać na adres e-mail: natalia.kasiura@niedrzwicaduza.pl, pocztą tradycyjną na adres Urzędu Gminy Niedrzwica Duża, a także złożyć osobiście w siedzibie Urzędu.



MAPA STRONY » AKTUALNOŚCI » AKTUALNOŚCI » ZAPRASZAMY DO UDZIAŁU W KONSULTACJACH SPOŁECZNYCH PROJEKTU UCHWAŁY DOTYCZĄCEJ WYZNACZENIA OBSZARU ZDEGRADOWANEGO I OBSZARU REWITALIZACJI NA TERENIE GMINY NIERZWICA DUŻA

Zapraszamy do udziału w konsultacjach społecznych projektu Uchwały dotyczącej wyznaczenia obszaru zdegradowanego i obszaru rewitalizacji na terenie Gminy Nierzwica Duża

22-11-2024 200



Wszystkie
Aktualności
Ogłoszenia
Droga S19
Biuletyn INFO
Gospodarka odpadami
Młodzieżowa Rada Gminy
Odnawialne Źródła Energii
UG Nierzwica Duża
Dziennik elektroniczny

NAJNOWSZE

- 1
- 2
- 3
- 4
- 5
- 6



POSIEDZENIE KOMISJI RADY GMINY NIERZWICA DUŻA

Posiedzenie Komisji Rewizyjnej - dn. 30.12.2024 r.

Na dzień 30 grudnia 2024 roku (poniedziałek) zwoltuje się ...

Wójt Gminy Nierzwica Duża ogłasza rozpoczęcie konsultacji społecznych projektu Uchwały dotyczącej wyznaczenia obszaru zdegradowanego i obszaru rewitalizacji na terenie Gminy Nierzwica Duża.

Gminny Program Rewitalizacji (GPR) jest podstawowym dokumentem uchwalanym przez gminę umożliwiającym prowadzenie kompleksowych działań rewitalizacyjnych na wyznaczonym obszarze przy współudziale lokalnej społeczności. Fundamentem Gminnego Programu Rewitalizacji jest szczegółowa diagnoza obszaru rewitalizacji, która




Gmina Nierzwica Duża

nierzwica-duza.pl

46% poleca (6 opinii)

Zdjęcia

Zobacz wszystkie zdjęcia



Gmina Nierzwica Duża

11 grudnia o 08:45

Trwają konsultacje społeczne projektu Uchwały dotyczącej wyznaczenia obszaru zdegradowanego i obszaru rewitalizacji na terenie Gminy Nierzwica Duża

👉 Dziś ważny punkt konsultacji – otwarte spotkanie konsultacyjne w Gminnym Ośrodku Kultury, Sportu i Rekreacji w Nierzwicy Dużej.

Chcesz mieć wpływ na zmiany w Twoim otoczeniu? Włącz się w proces rewitalizacji! Przyjdź i podziel się z nami swoją opinią! Do zobaczenia o 16:30!

Trwają konsultacje społeczne projektu Uchwały dotyczącej wyznaczenia obszaru zdegradowanego i obszaru rewitalizacji na terenie Gminy Nierzwica Duża.

ZAPRASZAMY DO UDZIAŁU W OTWARTYM SPOTKANIU KONSULTACYJNYM

Gminny Ośrodek Kultury, Sportu i Rekreacji
w Nierzwicy Dużej, ul. Lubelska 10

w godz. 16:30-18:00

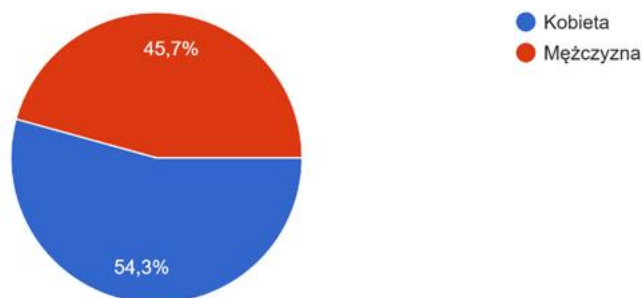
Podziel się z nami swoją opinią!

6. ANKIETA KONSULTACYJNA

Ankieta konsultacyjna dostępna była na stronie internetowej Gminy Niedrzwica Duża. Do realizacji ankiety wykorzystano Formularze Google. W trakcie prowadzonych konsultacji wypełniono 35 ankiet. Respondenci odpowiedzieli na 10 pytań zamkniętych i jedno pytanie otwarte z zakresu diagnozy oraz 4 pytania statystyczne.

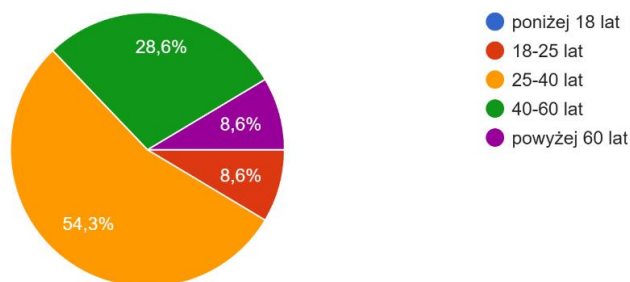
Płeć

35 odpowiedzi



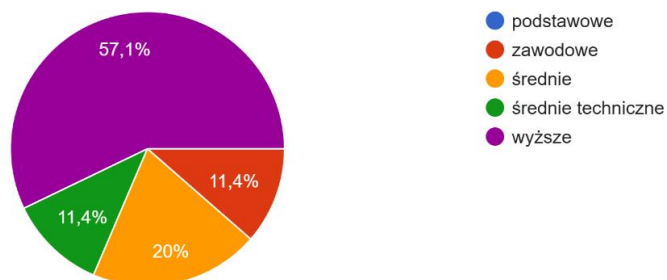
Przedział wiekowy

35 odpowiedzi



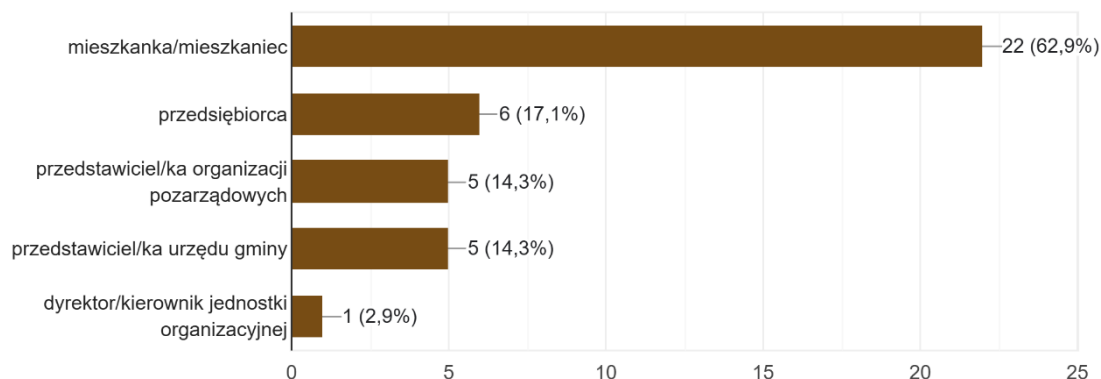
Wykształcenie

35 odpowiedzi



Należę do wskazanej grupy interesariuszy (max. 3):

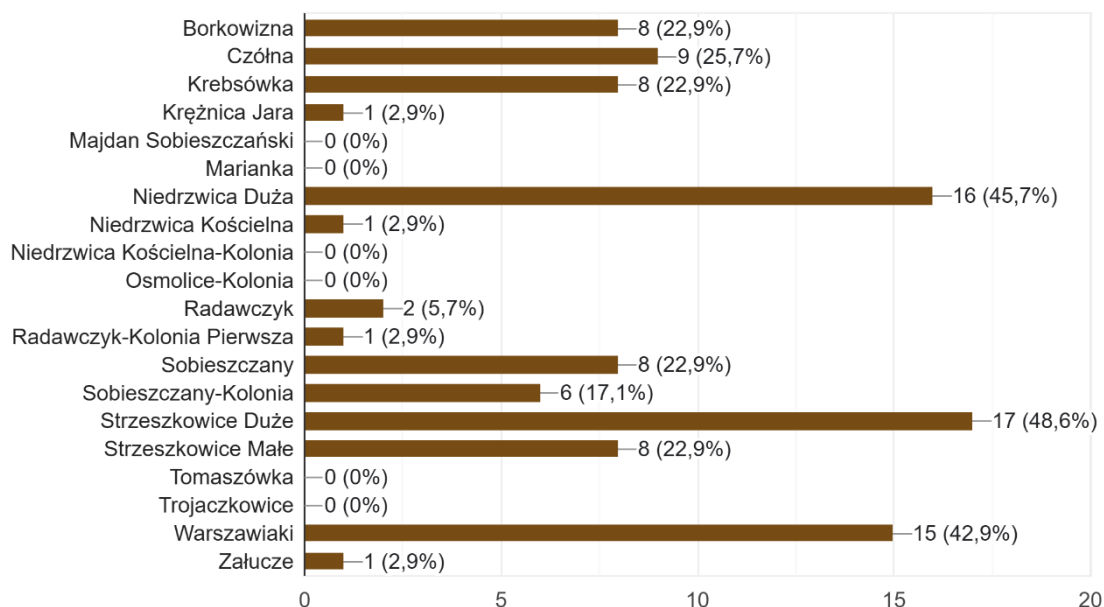
35 odpowiedzi



Respondenci byli również pytani, które z sołectw sami wskazałoby jako obszar zdegradowany i obszar rewitalizacji na terenie Gminy Niedrzwica Duża. W pierwszym przypadku, jeśli chodzi o obszar zdegradowany, to najczęściej odpowiedzi wskazywało na następujące sołectwa: Strzeszkowice Duże, Niedrzwica Duża, Warszawiaki, Czółna, Borkowizna, Krebsówka, Sobieszczany, Strzeszkowice Małe, Sobieszczany-Kolonia.

Które z wymienionych miejscowości wskazałbyś jako obszar zdegradowany? (max. 5)

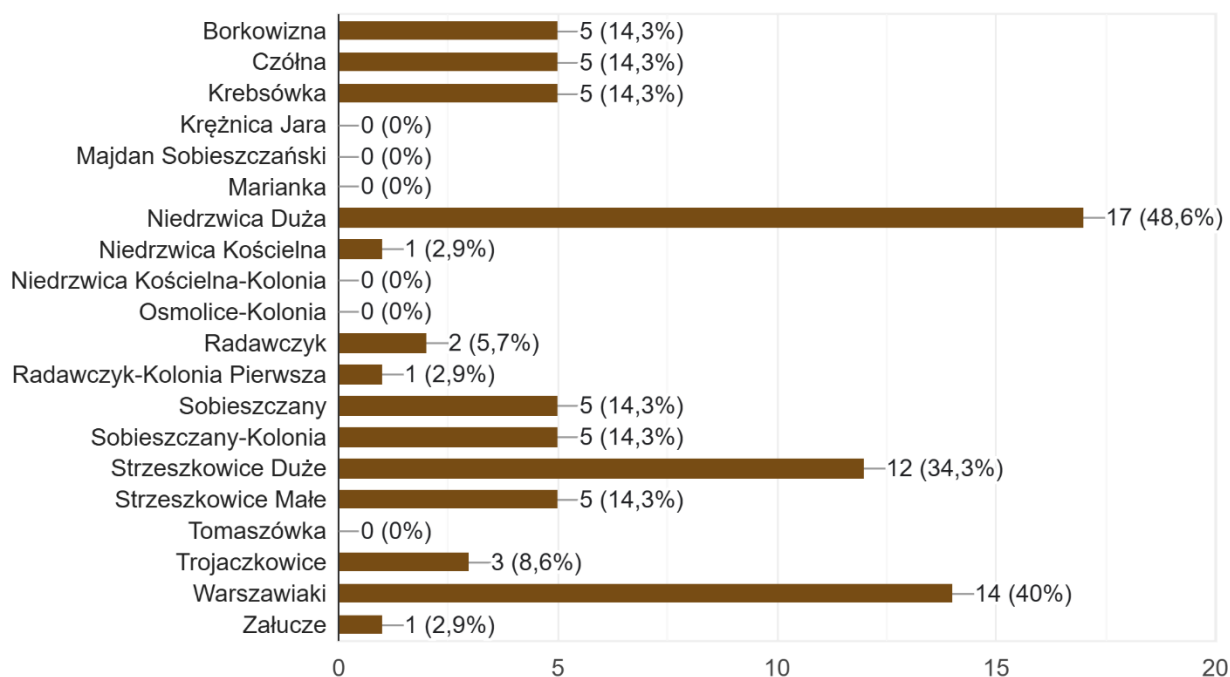
35 odpowiedzi



Jeżeli chodzi o wskazanie obszaru rewitalizacji to ankietowani najczęściej wskazywali na następujące sołectwa: Niedzwica Duża, Warszawiaki, Strzeszkowice Duże, Borkowizna, Krebsówka, Strzeszkowice Małe, Sobieszczany-Kolonia, Sobieszczany, Czółna. Wyniki ankiety potwierdzają zatem częściową słuszność wyboru sołectw wskazanych jako obszar rewitalizacji.

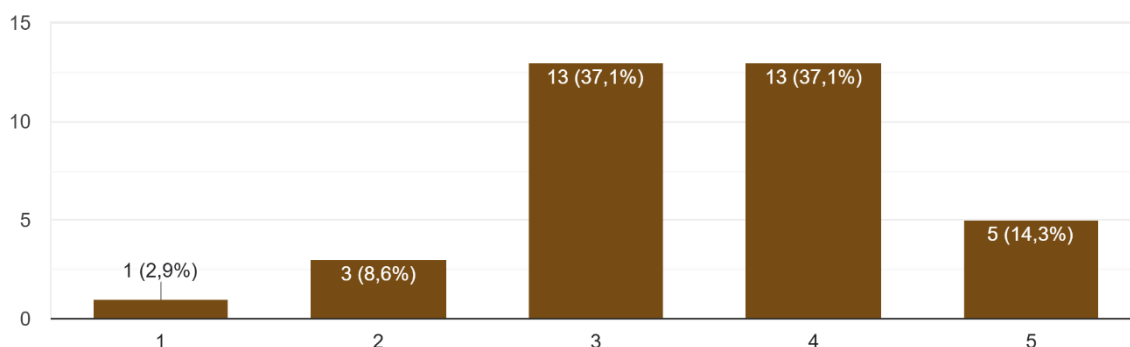
Które z wymienionych miejscowości wskazałbyś jako obszar rewitalizacji? (max. 3)

35 odpowiedzi

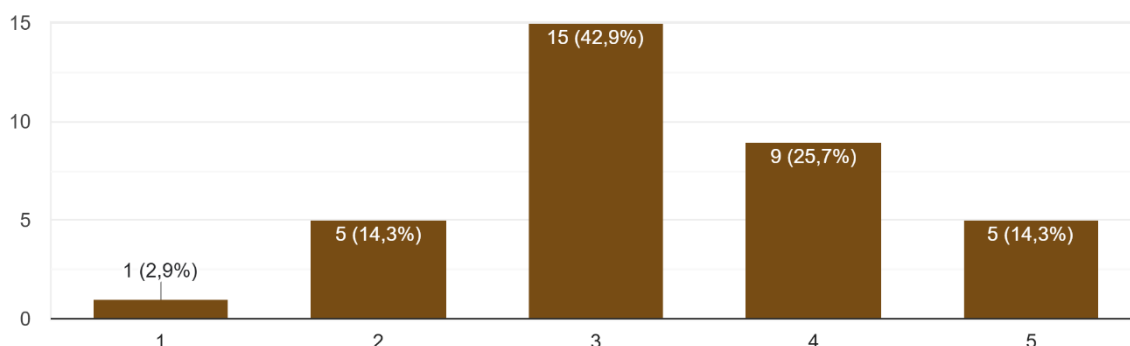


Powyższe wskazania należy zestawić z oceną wyznaczenia obszaru zdegradowanego i obszaru rewitalizacji wskazanego w pierwotnej części diagnozy. Ankietowani ocenili je na poziomie średnim, z widoczną przewagą ocen pozytywnych. Tylko cztery odpowiedzi interesariuszy możemy odnotować jako negatywne (w odniesieniu do obszaru zdegradowanego) oraz sześć w odniesieniu do obszaru rewitalizacji. Analiza odpowiedzi w niniejszym zakresie wraz ze wskazaniem sołectw, które w ocenie mieszkańców powinny zostać wyznaczone jako obszar zdegradowany i obszar rewitalizacji stanowią podstawę do wprowadzenia zmian w zakresie delimitacji niniejszych obszarów. W szczególności jest to widoczne w licznych wskazaniach sołectw Warszawiaki i Strzeszkowice Duże jako tych, które odnotowują wysoki poziom występowania problemów wymagających interwencji i podjęcia działań rewitalizacyjnych.

Jak oceniasz poprawność wyznaczenia w Diagnozie obszaru zdegradowanego na terenie Gminy Niedzwica Duża? (Borkowizna, Czółna, Krebsówka,...kowice Duże, Strzeszkowice Małe, Warszawiaki)?
35 odpowiedzi



Jak oceniasz poprawność wyznaczenia w Diagnozie obszaru rewitalizacji na terenie Gminy Niedzwica Duża? (Borkowizna, Czółna, Krebsówka,...zany, Sobieszczany Kolonia, Strzeszkowice Małe)
35 odpowiedzi

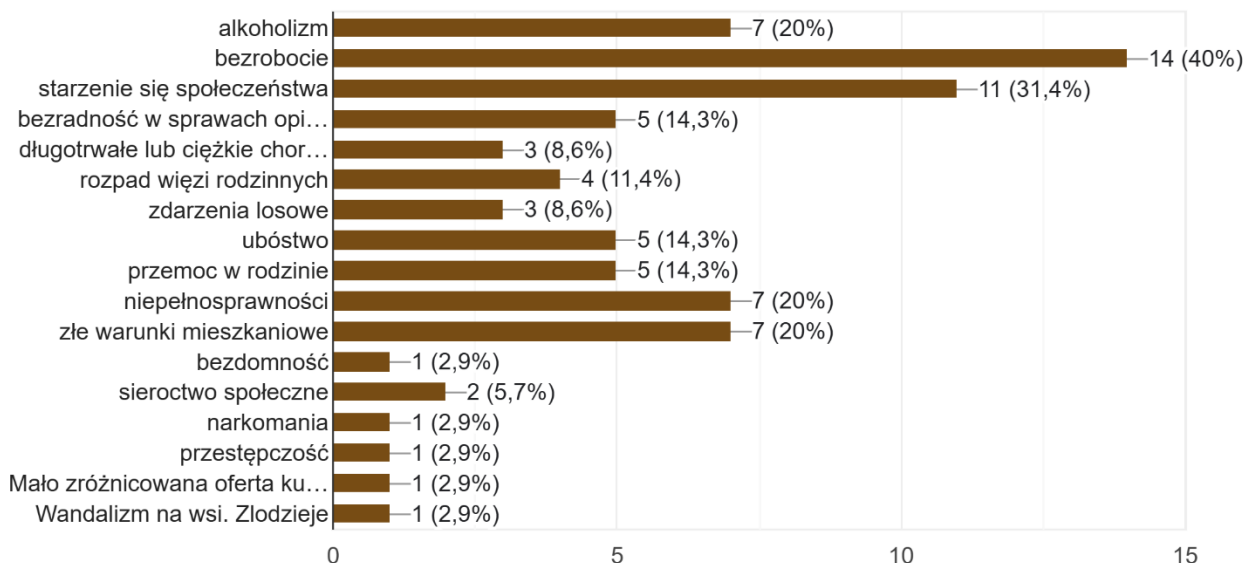


Jednocześnie respondenci wskazali na najważniejsze problemy występujące na terenie Gminy Niedzwica Duża, co pozwala na potwierdzenie słuszności podejmowanych w diagnozie tez. Jako najważniejsze problemy w sferze społecznej wskazano na: bezrobocie, starzenie się społeczeństwa, alkoholizm, niepełnosprawności, złe warunki mieszkaniowe, bezradność w sprawach opiekuńczych, ubóstwo i przemoc w rodzinie.

Jak widać, katalog problemów społecznych jest dość szeroki, co z pewnością jest istotną przesłanką do podjęcia działań rewitalizacyjnych, które pozwolą na wprowadzenie obszaru z występujących zjawisk negatywnych.

Wskaż najważniejsze problemy społeczne dotyczące mieszkańców Gminy Niedzwica
Duża wymagające rozwiązania w ramach GPR?

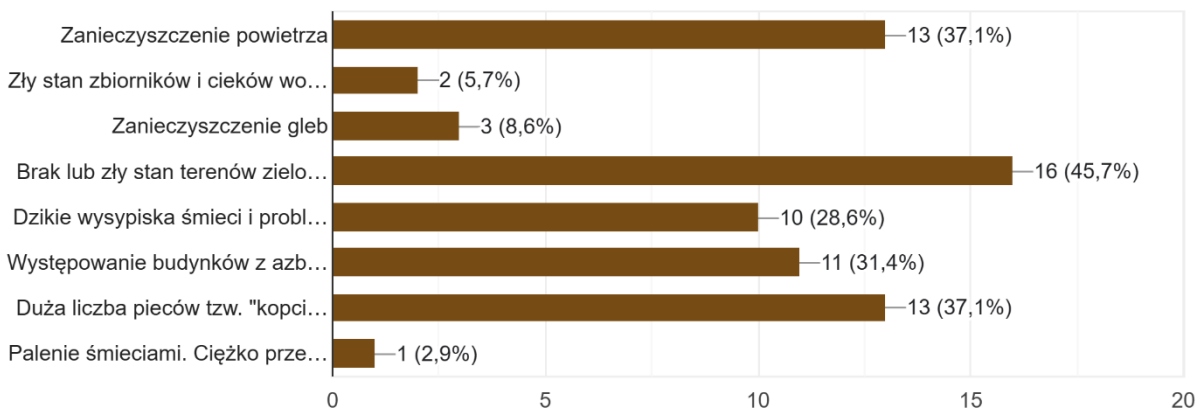
35 odpowiedzi



Jako najważniejsze problemy sfery środowiskowej wymagające rozwiązania w ramach GPR to m.in. brak lub zły stan terenów zielonych, dużą liczbę pieców węglowych tzw. „kopciuchów”, zanieczyszczenie powietrza, występowanie budynków z azbestem oraz dzikie wysypiska śmieci i problemy z gospodarką odpadami.

Wskaż najważniejsze problemy środowiskowe dotyczące mieszkańców Gminy Niedzwica
Duża wymagające rozwiązania w ramach GPR?

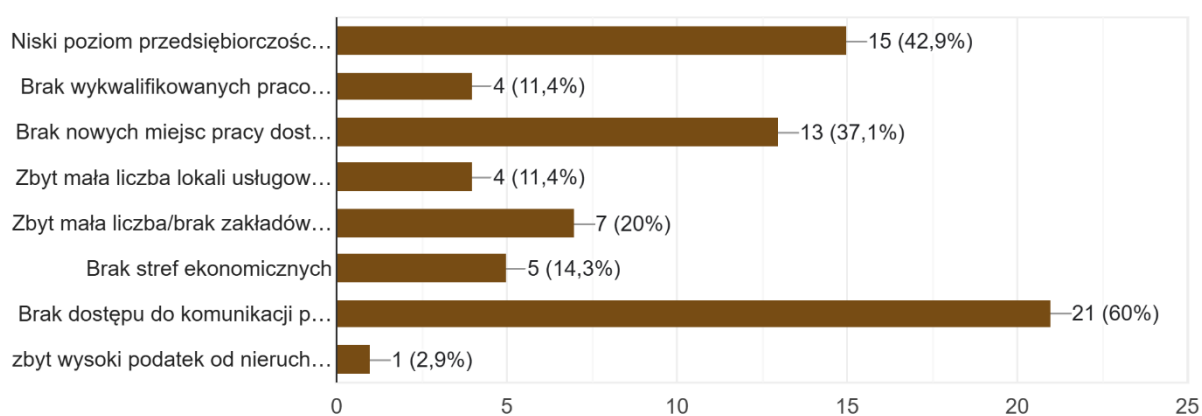
35 odpowiedzi



Respondenci mieli również możliwość wskazania najistotniejszych problemów w pozostałych sferach przedstawionych w Diagnostyce. W zakresie problemów gospodarczych wskazano na: brak dostępu do komunikacji gwarantującej dojazd do miejsc pracy (który jest problemem wyraźnie dominującym), niski poziom przedsiębiorczości mieszkańców, brak nowych miejsc pracy dostosowanych do kwalifikacji zawodowych mieszkańców oraz zbyt małą liczbę/brak zakładów produkcyjnych.

Wskaż najważniejsze problemy gospodarcze dotyczące mieszkańców Gminy Niedzwica Duża wymagające rozwiązania w ramach GPR?

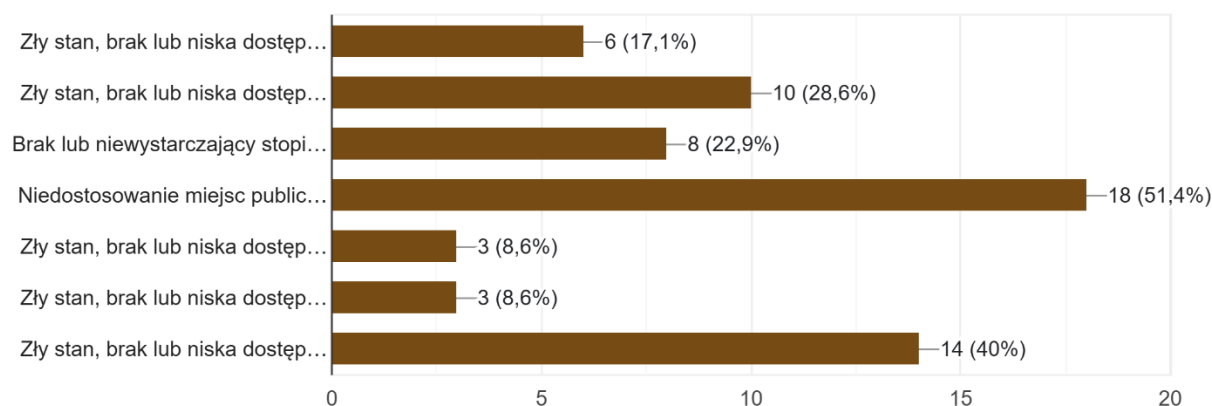
35 odpowiedzi



Kolejna grupa problemowa dotycząca diagnozy to sfera przestrzenno-funkcjonalna. Tutaj mieszkańcy dostrzegają kilka problemów.

Wskaż najważniejsze problemy przestrzenno-funkcjonalne dotyczące mieszkańców Gminy Niedzwica Duża wymagające rozwiązania w ramach GPR?

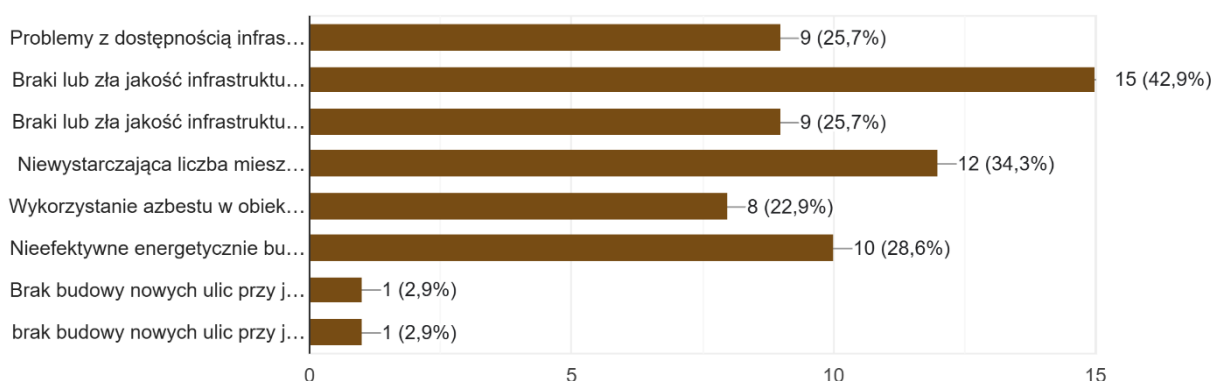
35 odpowiedzi



W szczególności wskazywano na: niedostosowanie miejsc publicznie dostępnych do potrzeb osób niepełnosprawnych (brak podjazdów, wind, inne), zły stan, brak lub niska dostępność do infrastruktury opieki społecznej (domy opieki dla osób starszych, niepełnosprawnych), zły stan, brak lub niska dostępność do miejsc spotkań dla mieszkańców (np. organizacji pozarządowych, seniorów, młodzieży, kółek zainteresowań innych) oraz brak lub niewystarczający stopień zagospodarowania miejsc publicznie dostępnych.

Wskaż najważniejsze problemy techniczne dotyczące mieszkańców Gminy Niedzwica Duża wymagające rozwiązania w ramach GPR?

35 odpowiedzi

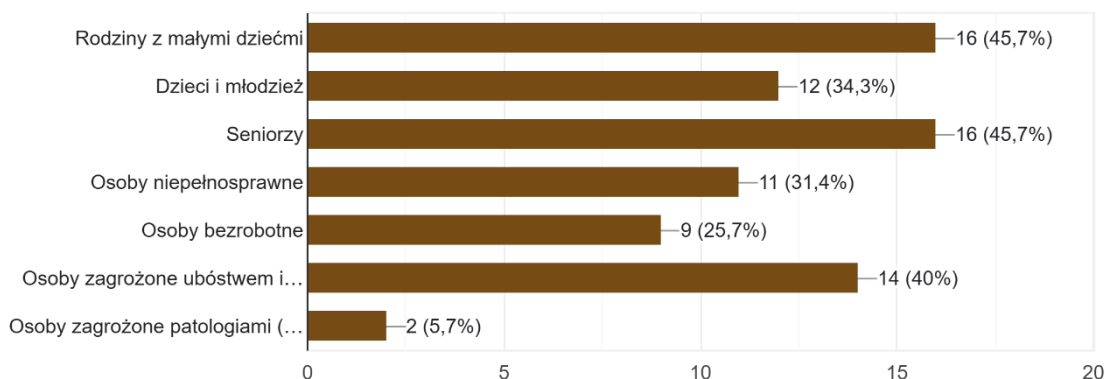


Kolejna grupa problemowa analizowana w diagnozie i za pomocą niniejszej ankiety to sfera techniczna. Najwięcej respondentów wskazało na: braki lub zła jakość infrastruktury drogowej, wodnokanalizacyjnej, energetycznej, gazowej oraz niewystarczającą liczbę mieszkań socjalnych/komunalnych. Istotne są również problemy dotyczące nieefektywnych energetycznie budynków publicznych, problemy z dostępnością infrastruktury mieszkaniowej, braki w zakresie infrastruktury teleinformatycznej, internetowej, oraz wykorzystanie azbestu w budynkach mieszkaniowych.

Ostatnie pytanie z kategorii „zamkniętych” dotyczyło wskazania najważniejszych grup odbiorców działań rewitalizacyjnych oraz propozycji tych działań, niezbędnych do podjęcia w ramach Gminnego Programu Rewitalizacji. Respondenci zwrócili uwagę przede wszystkim na: rodziny z małymi dziećmi, seniorów, osoby zagrożone ubóstwem i wykluczeniem społecznym oraz dzieci i młodzież oraz osoby z niepełnosprawnością jako najważniejszych odbiorców projektów rewitalizacyjnych.

Jakie grupy powinny być głównymi odbiorcami działań rewitalizacyjnych?

35 odpowiedzi



Natomiast w ramach pytania otwartego mającego na celu wskazanie działań/projektów rewitalizacyjnych, które należy przeprowadzić w Gminie Niedzwica Duża, aby poprawić sytuację społeczno-gospodarczą mieszkańców, jako propozycje wymieniono np.:

- Poprawić warunki w GOKSiR w Niedzwicy Dużej
- Należy dostosować infrastrukturę drogową do potrzeb mieszkańców.
- Aby światłowód został doprowadzony do każdej z ulic na nowych osiedlach np. Waniliowa + kanalizacja+nowe drogi, chodniki i oświetlenie
- Należy zrobić coś z budynkiem dawnej szkoły w Warszawiakach
- Zajęcia dla seniorów
- Dostosowanie miejsc publicznych do osób z niepełnosprawnościami, - utworzenie Domu Pomocy Społecznej,
- Doprowadzić światłowód tam, gdzie go nie ma + budowa/utwardzanie nowych ulic
- Edukacja i warsztaty praktyczne
- Wspomóc przedsiębiorców, rozbudować sferę lokali pod działalność, ruszyć z programami kulturalnymi i edukacyjnymi w szkołach, w Strzeszkowicach na pewno przydałyby się działania edukacyjne i prewencyjne dotyczące jakości powietrza, szkoła nieraz stoi w brunatnym smogu z okolicznych domów
- Biblioteka w Strzeszkowicach, która wymaga inwestycji. Można poprawić jej funkcjonowanie poprzez stworzenie miejsca do spotkań młodzieży, seniorów itp.

7. KONSULTACJE PISEMNE

Konsultacje w formie pisemnej realizowane były na podstawie formularza papierowego dostępnego w Urzędzie Gminy Niedzwica Duża lub formularza elektronicznego dostępnego na stronie internetowej.

Opinie w sprawie projektu Uchwały oraz załączników można było przysyłać na adres e-mail: natalia.kasiura@niedzwicaduza.pl, pocztą tradycyjną na adres Urzędu Gminy Niedzwica Duża, a także złożyć osobiście w siedzibie Urzędu.

W terminie prowadzonych konsultacji wpłynęły uwagi pisemne przedstawione w poniższej tabeli. Uwagi zostały uwzględnione w całości.

Lp.	Część dokumentu, do którego odnosi się uwaga (np. tytuł rozdziału, podrozdziału, nr i tytuł załącznika)	Nr strony w dokumencie	Treść uwagi (propozycja zmian)	Uzasadnienie uwagi
1.	Jakość terenów publicznych	40	Brak dostępności budynku użyteczności publicznej – GBP Niedzwica Duża, Filia w Strzeszkowicach Dużych. Stworzenie (budowa lub adaptacja) miejsca aktywności lokalnej dla mieszkańców Strzeszkowic, w którym znajdzie się lokal zaprojektowany dla Biblioteki, wraz z wyznaczeniem miejsc parkingowych.	Obecnie Filia mieści się na piętrze budynku, którego parter stanowią mieszkania socjalne. Do Filii prowadzą strome i ciemne schody, dodatkowo w mieszkaniu na parterze przebywa pies, który atakuje wchodzących (jest puszczany wolno, nie ma kojca). Lokal Filii to dawne mieszkanie, z kilkoma małymi pomieszczeniami oraz toaleta, której stan techniczny jest tragiczny. Trudno zachować nadzór nad księgozbiorem, brak jest miejsca do prowadzenia zajęć grupowych dla dzieci. Lokal jest zimny zimą (temperatura w pomieszczeniu to około 16 stopni C w zimne i wietrzne dni) i duszny latem (temperatura w pomieszczeniu dochodzi do 30 stopni) - z powodu stropodachu. Sam budynek jest w fatalnym stanie technicznym. Ulokowanie instytucji w budynku z mieszkaniami socjalnymi sprawia, że potencjalni użytkownicy rezygnują z korzystania – myśląc, że jest to posesja prywatna (życie

				lokatorów toczy się, zwłaszcza latem, także wokół budynku). Brak miejsca parkingowego dla użytkowników i pracowników Biblioteki.
2.	Jakość terenów publicznych	40	Brak dostępności budynku użyteczności publicznej – GBP Niedzwica Duża, Filia w Niedzwicy Kościelnej. Wyznaczenie miejsc parkingowych. Remont elewacji oraz rewitalizacja otoczenia budynku. Zmiana układu funkcjonalnego wewnątrz lokalu.	Do Filii prowadzą drzwi wejściowe o szerokości ok 60 cm i wąski korytarz. Wewnątrz są progi, toaleta jest niedostępna dla osób ze szczególnymi potrzebami. Lokal jest dość ciemny (tylko dwa okna w części dostępnej dla użytkowników). Brak miejsc parkingowych. W oknach zamontowane są kraty. Budynek z zewnątrz nie zachęca do odwiedzin – jest stary, odrapany, z odpadającą miejscami elewacją.
3.	Jakość terenów publicznych	40	Brak dostępności budynku użyteczności publicznej – GBP Niedzwica Duża, Filia w Krężnicy Jarej. Usunięcie progów, wyznaczenie miejsc postojowych i budowa parkingu. Remont toalety.	Do lokalu prowadzi podjazd na zewnątrz budynku, jednak w środku są progi w drzwiach – zarówno wejściowych do lokalu Filii, jak i w korytarzu. W oknach są kraty. Toaleta (współdzielona z KGW oraz Stowarzyszeniem CIS) nie spełnia wymogów dostępności dla osób ze szczególnymi potrzebami. Brak wyznaczonego parkingu, a zaadaptowane na ten cel stare boisko jest pełne dziur, kamieni i nierówności oraz błotniste po opadach deszczu.
4.	Jakość terenów publicznych	40	Brak dostępności budynku użyteczności publicznej – GBP Niedzwica Duża. Budowa/wyznaczenie dodatkowych miejsc parkingowych. Rozbudowa siedziby Biblioteki/zmiana układu wewnętrznego lokalu/przekazanie całości budynku na potrzeby Biblioteki.	Budynek z podjazdem, szerokimi drzwiami oraz toaletą przystosowaną do osób ze specjalnymi potrzebami. Jednak w związku z bezpośrednim sąsiedztwem OPS oraz Żłobka, a także mieszkań socjalnych, bardzo ograniczona jest możliwość korzystania z parkingu, zarówno przez pracowników, jak i użytkowników Biblioteki. Bardzo ograniczone możliwości realizacji wydarzeń promujących czytelnictwo oraz działalności kulturalnej ze względu na niefunkcjonalny układ wewnątrz pomieszczeń Biblioteki – brak miejsca do prowadzenia warsztatów i organizacji spotkań dla większej liczby uczestników.

				Brak zaplecza /magazynu oraz pomieszczenia socjalnego.
5.	Delimitacja obszaru zdegradowanego i obszaru rewitalizacji	49	W ramach obszaru rewitalizacji należy uwzględnić sołectwa Warszawiaki oraz Strzeszkowice Duże.	W procesie wyznaczania obszaru zdegradowanego i obszaru rewitalizacji należy uwzględnić uwagi z konsultacji społecznych oraz wskazania lokalnych interesariuszy wynikające z ankiety internetowej. Dlatego też należy dokonać stosownych zmian w ich delimitacji.
6.	Cały dokument	-	Należy dokonać poprawek techniczno-redakcyjnych w treści dokumentu.	Należy dokonać poprawek techniczno-redakcyjnych w treści dokumentu.
7.	Metodologia prac nad diagnozą	Strona 3	3 miejscowości są podzielone na dwa sołectwa	Na dwa sołectwa podzielone są miejscowości: Niedzwica Duża, Strzeszkowice Duże oraz Niedzwica Kościelna
8.	Pomoc społeczna	Strona 13	zamiast „umożliwia im życie”, powinno być umożliwienia im życia	Błędny zwrot
9.	Wykres 9. Powody udzielania pomocy i wsparcia	Strona 15	Brakuje pełnych opisów zasobów pomocy społecznej	Wykres nie jest do końca czytelny
10.	Bezpieczeństwo	Strona 17	Zabrakło dokładnego adresu Posterunku Policji w Niedzwicy Dużej. Brakuje numeru.	Adres to ul. Krótka 14, 24-220 Niedzwica Duża.
11.	Edukacja	Strona 20	W chwili obecnej na terenie gminy jest 8 szkół podstawowych. Bez SP w Warszawiakach	Szkoła Podstawowa w Warszawiakach nie istnieje.
12.	Mapa 3. Lokalizacja szkół podstawowych na terenie gminy	Strona 21	Należałoby usunąć lokalizację Szkoły Podstawowej w Warszawiakach.	Szkoła Podstawowa w Warszawiakach nie istnieje.
13.	Wykres 19. Frekwencja w ostatnich wyborach sołeckich	Strona 25	Średnia frekwencja dla gminy dot. wyborów sołeckich w którym roku?	Konieczne jest podanie roku, w którym odbyły się ostatnie wybory sołeckie
14.	Bezrobocie	Strona 25	Zamiast „spadku wartość pieniądza” powinno być spadku wartości pieniądza	Literówka
15.	Obsługa komunikacyjna	Strona 36	Szlak turystyczny biegnie nie tyle przez następujące miejscowości, co wyznaczoną trasę	Górki i Majdan Krężnicki oficjalnie nie są miejscowościami.

16.	Kultura, turystyka i rekreacja	Strona 36	Na terenie gminy jest 197 stanowisk archeologicznych. Nie 192.	W Gminnej Ewidencji Zabytków widnieje 197 stanowisk archeologicznych. W tabeli 7 z liczbą obiektów zabytkowych i stanowisk archeologicznych widnieje prawidłowa wartość (str. 37).
17.	Podobszar 6 – Strzeszkowice Małe	Strona 57	W treści opisującej podobszar wkradł się błąd. Powinno być: Wśród pozostałych negatywnych zjawisk występujących na terenie Podobszaru 6...	Błąd w zapisie. Opis dotyczy Podobszaru 6, nie 5.

8. ZBIERANIE UWAG USTNYCH

Zbieranie uwag ustnych do protokołu było możliwe po wcześniejszym umówieniu w Urzędzie Gminy Niedzwica Duża. W terminie prowadzonych konsultacji nie wpłynęły żadne uwagi ustne.

9. PODSUMOWANIE

Konsultacje społeczne pozwoliły między innymi na weryfikację słuszności tez postawionych w diagnozie oraz poprawności wyznaczenia obszaru zdegradowanego i obszaru rewitalizacji.

Najważniejszym elementem konsultacji była ankieta konsultacyjna, która pozwoliły na określenie oczekiwanych przez interesariuszy kierunków działań. Co najważniejsze, w procesie konsultacyjnym nie zgłoszono żadnych uwag do wyznaczonego obszaru zdegradowanego i obszaru rewitalizacji.

„Diagnoza służąca delimitacji obszaru zdegradowanego i rewitalizacji na terenie Gminy Niedzwica Duża” jest pierwszym etapem prac nad przeprowadzeniem procesu rewitalizacyjnego w Gminie Niedzwica Duża. Podjęcie przez Radę Gminy Uchwały dotyczącej wyznaczenia obszaru zdegradowanego i obszaru rewitalizacji na terenie Gminy Niedzwica Duża pozwoli następnie na przystąpienie do prac nad Gminnym Programem Rewitalizacji, który przedstawi plan wyprowadzenia obszarów zdegradowanych ze stanu kryzysowego.

